PLANIMETRIA AREE DI SCAVO

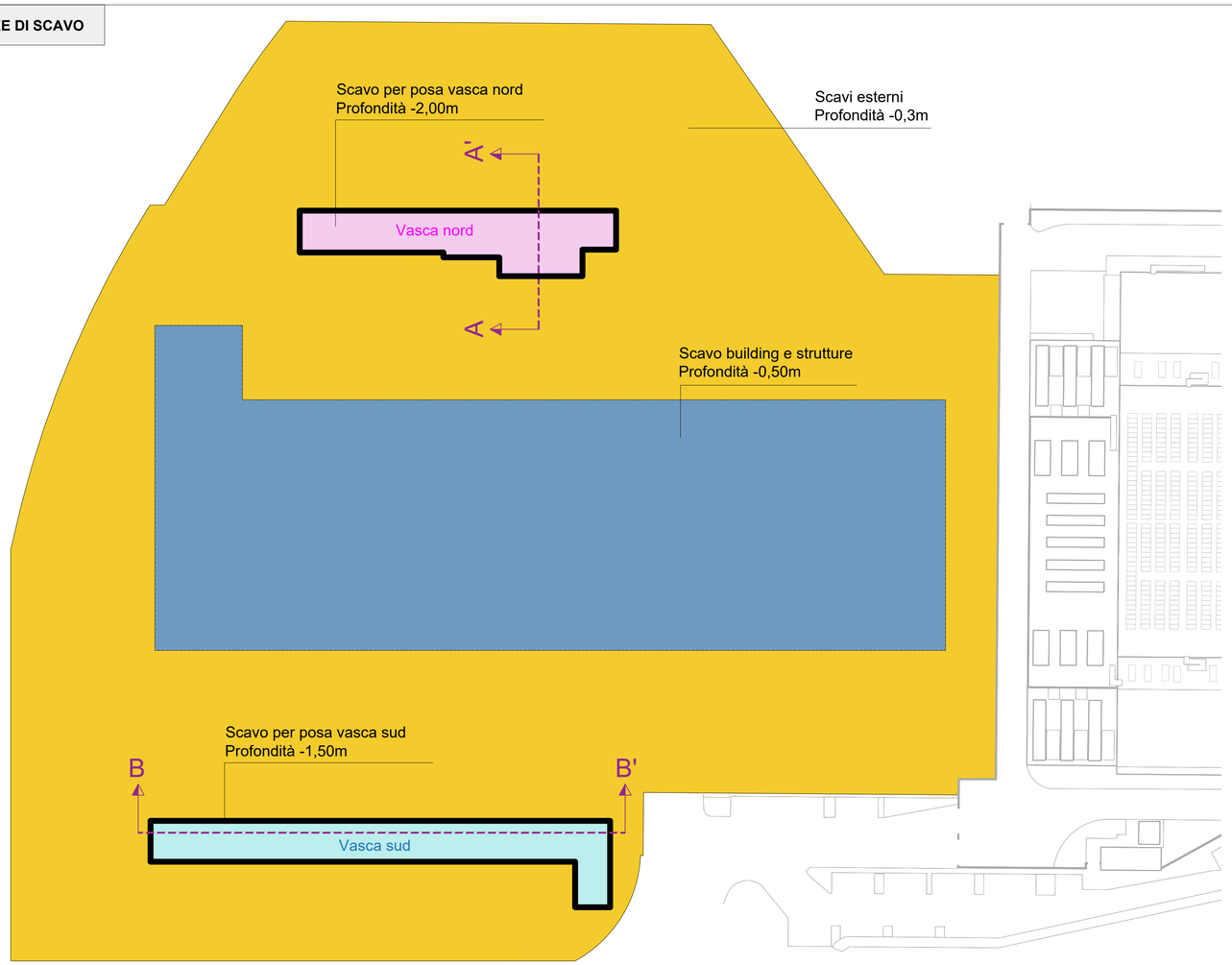

SEZIONI DI SCAVO E RINTERRO - VASCA NORD

SEZIONE DI SCAVO

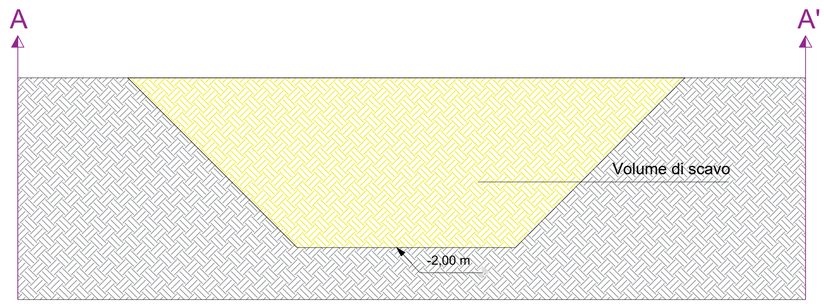

SEZIONE DI RINTERRO

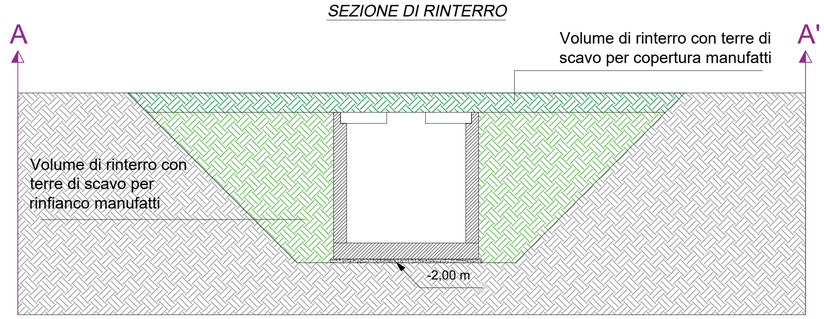

SEZIONI DI SCAVO E RINTERRO - VASCA SUD

SEZIONE DI SCAVO



SEZIONE DI RINTERRO

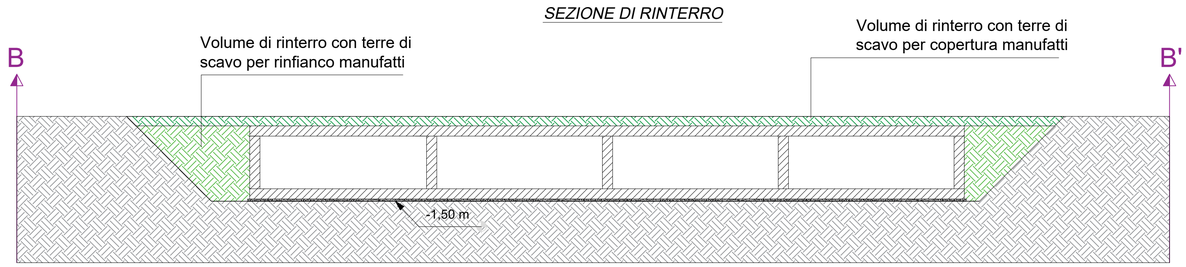

BILANCIO SCAVI E RINTERRI

VOLUMI DI SCAVO	VOLUMI DI RINTERRO	VOLUMI DI APPROVVIGIONAMENTO	VOLUMI IN ESUBERO DA CONFERIRE OFF-SITE
Totale: 10.577,00 mc	Totale: 11.107,85 mc	Totale: 530,85 mc	Totale: 0 mc
Scavi esterni (600mc) →	Ripristino scavi esterni (2.627,85mc) ← Esubero (1.497mc) *600mc da riutilizzo in sito terre da scavi esterni* *1.497mc da riutilizzo in sito terre in esubero scavi per posa vasche* *530,85mc di terre da approvvigionare*	← Terre da approvvigionare (530,85mc)	
Scavi per building e strutture (3.567mc) → *Scavi per building BDC (2.137mc)* *Scavi per building ADMIN (990mc)* *Scavi per strutture TEC (440mc)*	Ripristino scavi building e strutture (5.310mc) ← Esubero (1.743mc) *Ripristino scavi per building BDC (3.440mc)* *Ripristino scavi per building ADMIN (1.870mc)* *3.567mc da riutilizzo in sito terre da scavo per building e strutture* *1.743mc da riutilizzo in sito terre in esubero scavi per posa vasche*		
Scavi per posa vasche (6.410mc) →	Rinfianchi e copertura vasche (3.170mc) *3.170mc da riutilizzo in sito* Esubero totale (3.240mc)		

revisione	data	modifiche	PAC dis.	MAU contr.	MAU appr.

disegnato per: L22

commessa: 26.051.01 | data: 01/07/2026 | tavola: 2

scala: - | foglio: A1

oggetto: Valutazione Impatto Ambientale campus STACK Data Center Siziano (PV)

file: 4553-L22-ZZ-ZZZ-TRP-DRW-GE-0010.dwg

titolo:

Codice Elaborato: 4553-L22-ZZ-ZZZ-TRP-DRW-GE-0010

Planimetria riutilizzo in sito delle terre da scavo MIL08A

Alvea Environment, Your Next Asset

E' vietata ogni riproduzione totale o parziale della presente documentazione senza autorizzazione scritta degli Autori e della Proprietà